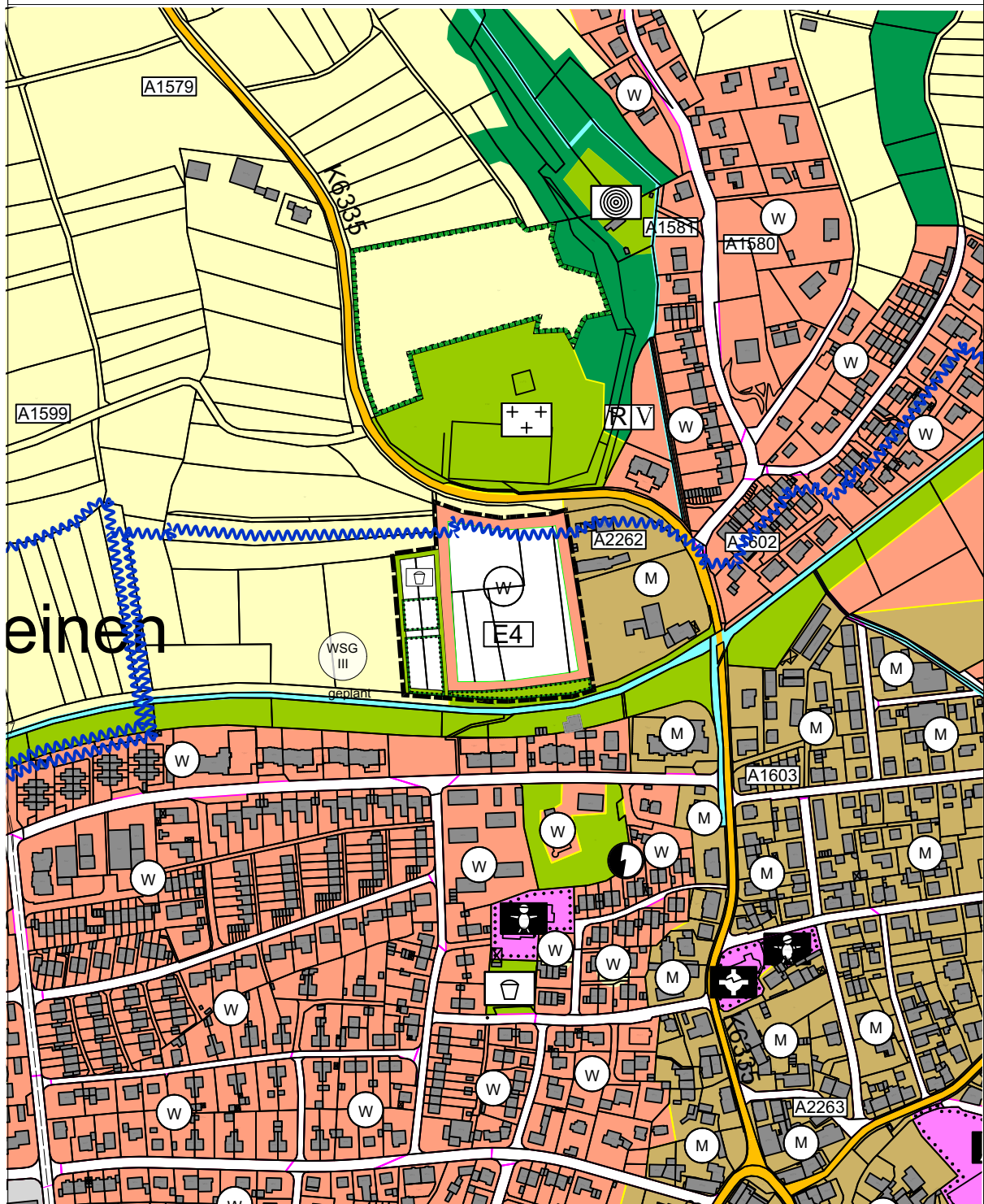









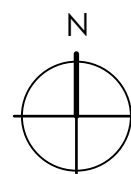
Gemeinde Steinen, Landkreis Lörrach

2. Änderung des Flächennutzungsplans im Parallelverfahren zur Aufstellung des Bebauungsplans "Hutmatt II"



Legende

- | | | | |
|---|--|---|---|
|  | Geltungsbereich der Flächennutzungsplan-Änderung |  | Gepl. Grünfläche Zweckbestimmung: Spielplatz |
|  | Gepl. Wohnbaufläche |  | Wasserschutzgebiet |
|  | Gemischte Baufläche |  | Maßnahmen zum Schutz, zur Pflege und zur Entwicklung von Natur und Landschaft |
|  | Wohnbaufläche | | |



M 1: 5000

