










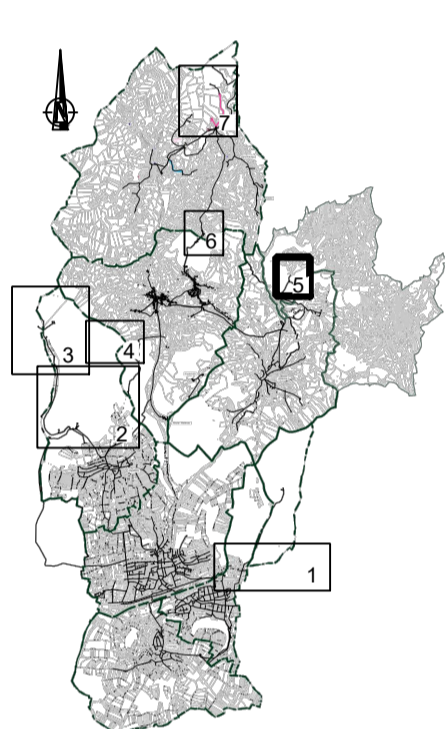


ZEICHENERKLÄRUNG:

-  Wasserleitung bestehend
-  Hochbehälter bestehend
-  Sammelschacht bestehend
-  Quelle bestehend
-  Löschwasser
-  Gemarkungsgrenze
- Wasserschutzgebiete (keine Trinkwassergewinnung)**
-  WSG Zone I
-  WSG Zone II und III bzw. II A
-  WSG Zone III und III A
-  WSG festgesetzt
-  WSG Nummer

PLANÜBERSICHT:



Unterlage: 10
Gehört zum Antrag vom: 29.04.2021

Katasterstand:	Digitales Kataster des Landesamtes für Geoinformation und Landentwicklung BW vom Januar 2018 bzw. August 2015 (Bereich Wieslet)
Höhenstatus:	Die vorliegenden Höhen (m ü. NN) beziehen sich auf das DHHN12 mit dem Höhenstatus 130.
Lagebezug:	Gauss-Krüger-Koordinatensystem.
Schutzgebiete:	Daten aus dem Umweltinformationssystem (UIS) der LUBW Landesanstalt für Umwelt Baden-Württemberg von Januar 2019
Darstellung der Bestandsleitungen nur schematisch.	

Bauherr:
Gemeinde Steinen
Eisenbahnstraße 31
79585 Steinen

Planfertiger:
dwd^{III} INGENIEUR GMBH
Unterkastel 53
79677 Fröhnd

GEMEINDE STEINEN
WASSERRECHTSANTRAG
Lageplan 5
Lochmattquelle und Quelle Am Wäldele

<p>dwd^{III} INGENIEUR GMBH DIEMER WACKENHUTH DIEWALD BERATENDE INGENIEURE</p>	<p>POSTANSCHRIFT: Basler Straße 7 D-79664 Wehr-Brennet Tel. +49 (0)7761 / 998 99-50</p>		<p>E-Mail: brennet@dwd-ing.de Internet: dwd-ing.de</p>	
	<p>ZWEIGBÜRO: Unterkastel 53 D-79677 Fröhnd</p>		<p>E-Mail: froehnd@dwd-ing.de Tel. +49 (0)7673 / 889 529-0</p>	
<p>Maßstab: 1: 1.000</p>	<p>Datum: 17.09.2019</p>	<p>gezeichnet: SK</p>	<p>geprüft: AD</p>	<p>Index: A B C D E</p>
<p>Plan-Nr.: 2018-068-509</p>				
<p>Blattgröße: 84 x 74 cm</p>				